



ДЕПАРТАМЕНТ
ИМУЩЕСТВЕННЫХ И ЗЕМЕЛЬНЫХ ОТНОШЕНИЙ
ВОРОНЕЖСКОЙ ОБЛАСТИ

ПРИКАЗ

05.10.2023

№ 26983

Воронеж

**Об утверждении карты-плана территории,
подготовленной в результате выполнения комплексных кадастровых
работ в границах кадастрового квартала № 36:31:0600001**

В соответствии со статьей 42.10 Федерального закона от 24.07.2007 № 221-ФЗ «О кадастровой деятельности», постановлениями администрации Борщевского сельского поселения Хохольского муниципального района Воронежской области от 15.03.2023 № 38 «Об утверждении регламента Борщевского сельского поселения Хохольского муниципального района Воронежской области по работе согласительной комиссии при выполнении комплексных кадастровых работ на территории Борщевского сельского поселения Хохольского муниципального района Воронежской области», от 30.08.2023 № 95 «О внесении изменений в постановление администрации Борщевского сельского поселения Хохольского муниципального района Воронежской области от 15.03.2023 № 38 «Об утверждении регламента Борщевского сельского поселения Хохольского муниципального района Воронежской области по работе согласительной комиссии при выполнении комплексных кадастровых работ на территории Борщевского сельского поселения Хохольского муниципального района Воронежской области», от 30.08.2023 № 96 «О внесении дополнений в постановление администрации Борщевского сельского поселения Хохольского муниципального района Воронежской области от 15.03.2023 № 38 «Об утверждении регламента Борщевского сельского поселения Хохольского муниципального района Воронежской области по работе согласительной комиссии при выполнении комплексных кадастровых работ на территории Борщевского сельского

поселения Хохольского муниципального района Воронежской области», на основании государственного контракта от 11.05.2023 № 04840-ЗК/ККР, протоколов заседаний согласительной комиссии, постановлением Правительства Воронежской области от 08.05.2009 № 365 «Об утверждении положения о департаменте имущественных и земельных отношений Воронежской области», доверенности от 03.10.2023 № 81

п р и к а з ы в а ю:

1. Утвердить прилагаемую карту-план территории, подготовленную в результате выполнения комплексных кадастровых работ в границах кадастрового квартала № 36:31:0600001, расположенного на территории Борщевского сельского поселения Хохольского муниципального района Воронежской области.

2. Подрядчику комплексных кадастровых работ - обществу с ограниченной ответственностью «Бюро технической инвентаризации - Техпаспорт» обеспечить направление в установленном действующим законодательством порядке карты-плана территории в территориальный орган регистрации прав для внесения в Единый государственный реестр недвижимости сведений о земельных участках и объектах (зданиях, сооружениях), полученных в результате выполнения комплексных кадастровых работ.

3. Отделу программного управления, анализа и мониторинга (Ишутин С.В.) обеспечить размещение настоящего приказа на официальном сайте департамента имущественных и земельных отношений Воронежской области.

Заместитель
руководителя департамента




Г.В. Баскакова

Приказ вносит:

Отдел по работе с земельными участками областного уровня собственности


Ф.И.О. исполнителя:  / В.А. Дворников /

Начальник отдела:  / О.Ю. Солодовникова /

« » _____ 2023 г.


Визирование:

Начальник отдела программного
управления, анализа и мониторинга

 / С.В. Ишутин /

« » _____ 2023 г.

Начальник
отдела правового обеспечения
данный приказ является *нормативным*
правовым актом нет

 (да, нет)
/ Е.Д. Неваренных /

« » _____ 2023 г.