




ДЕПАРТАМЕНТ
ИМУЩЕСТВЕННЫХ И ЗЕМЕЛЬНЫХ ОТНОШЕНИЙ
ВОРОНЕЖСКОЙ ОБЛАСТИ



ПРИКАЗ

19.11.2019

№ 2951

Воронеж

О внесении изменений в приказ департамента имущественных и земельных отношений Воронежской области от 21.10.2015 № 1803

В соответствии с частью 5.8 статьи 19 Федерального закона от 13.03.2006 № 38-ФЗ «О рекламе», Законом Воронежской области от 30.12.2014 № 217-ОЗ «О перераспределении отдельных полномочий органов местного самоуправления городского округа город Воронеж и исполнительных органов государственной власти Воронежской области», постановлением правительства Воронежской области от 08.05.2009 № 365 «Об утверждении Положения о департаменте имущественных и земельных отношений Воронежской области», приказом департамента имущественных и земельных отношений Воронежской области от 26.04.2019 № 1030 «О Порядке утверждения схемы размещения рекламных конструкций на территории городского округа город Воронеж»

п р и к а з ы в а ю:

1. Внести в схемы размещения рекламных конструкций на территории городского округа город Воронеж, утвержденные приказом департамента имущественных и земельных отношений Воронежской области от 21.10.2015 № 1803 «Об утверждении схем размещения рекламных конструкций на территории городского округа город Воронеж» (в редакции приказов департамента имущественных и земельных отношений Воронежской области

от 16.11.2015 № 1961, от 29.02.2016 № 296, от 16.11.2017 № 2448, от 25.04.2018 № 942, от 21.11.2018 № 2787, от 28.01.2019 № 144, от 21.02.2019 № 392, от 20.03.2019 № 639, от 24.04.2019 № 1024, от 30.05.2019 № 1340, от 11.07.2019 № 1749, от 30.08.2019 № 2242, от 30.09.2019 № 2536, от 31.10.2019 № 2810), следующие изменения:

1.1. Таблицу приложения № 1:

1.1.1. Дополнить пунктом 334(19) следующего содержания:

«

334(19)	75	ул. Остужева, д. 41	отдельно стоящая рекламная конструкция на земельном участке	флаговая композиция 0,5 x 4,5 м	2,25	3	9,0
---------	----	---------------------	---	---------------------------------	------	---	-----

».

1.1.2. Дополнить пунктом 334(19) следующего содержания:

«

355(12)	33	бульвар Победы, 23Б	отдельно стоящая рекламная конструкция на земельном участке	флаговая композиция 1,45 x 4,0 м	5,8	5	6,0
---------	----	---------------------	---	----------------------------------	-----	---	-----

».

1.2. Приложение № 5 дополнить позицией № 75 согласно приложению № 1 к настоящему приказу.

1.3. Приложение № 6 дополнить позицией № 33 согласно приложению № 2 к настоящему приказу.

2. Отделу аналитической и административной работы (Ишутин) обеспечить размещение настоящего приказа на официальном сайте департамента имущественных и земельных отношений Воронежской области.

3. Отделу документационного обеспечения и кадровой работы (Пантелеева) обеспечить официальное опубликование настоящего приказа в информационной системе «Портал Воронежской области в сети Интернет».

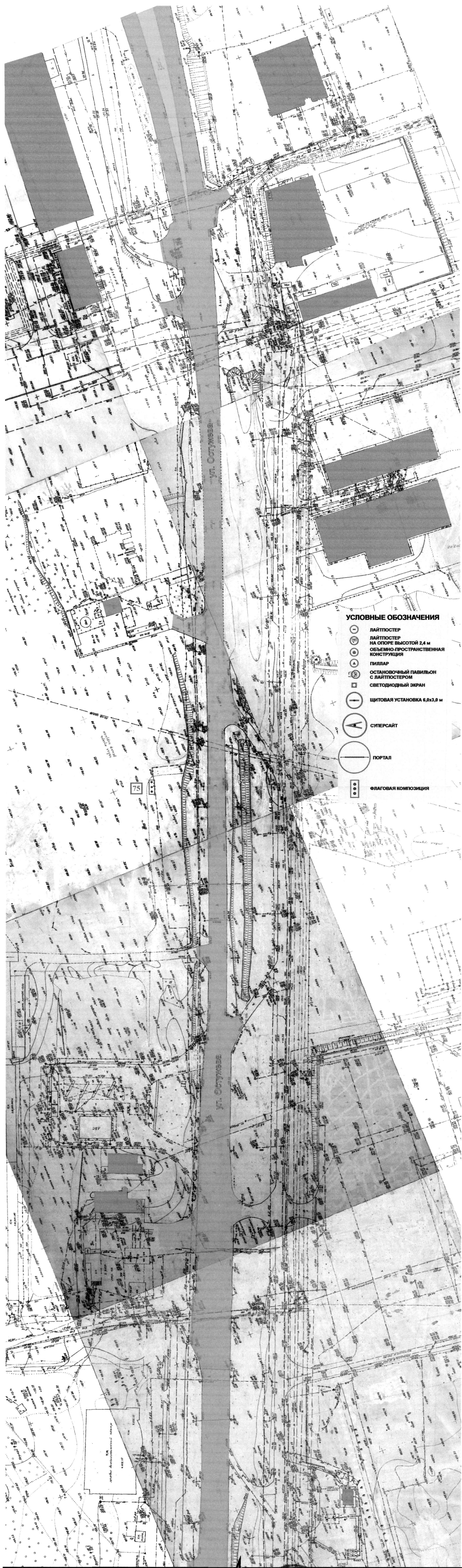
4. Контроль за исполнением настоящего приказа возложить на заместителя руководителя департамента имущественных и земельных отношений Воронежской области Масько А.В.

Руководитель департамента



С.В. Юсупов

**СХЕМА РАЗМЕЩЕНИЯ
РЕКЛАМНЫХ КОНСТРУКЦИЙ НА ТЕРРИТОРИИ
ГОРОДСКОГО ОКРУГА ГОРОД ВОРОНЕЖ
ДЛЯ УЧАСТКА ТЕРРИТОРИИ:
улица Остужева
М 1:1000**



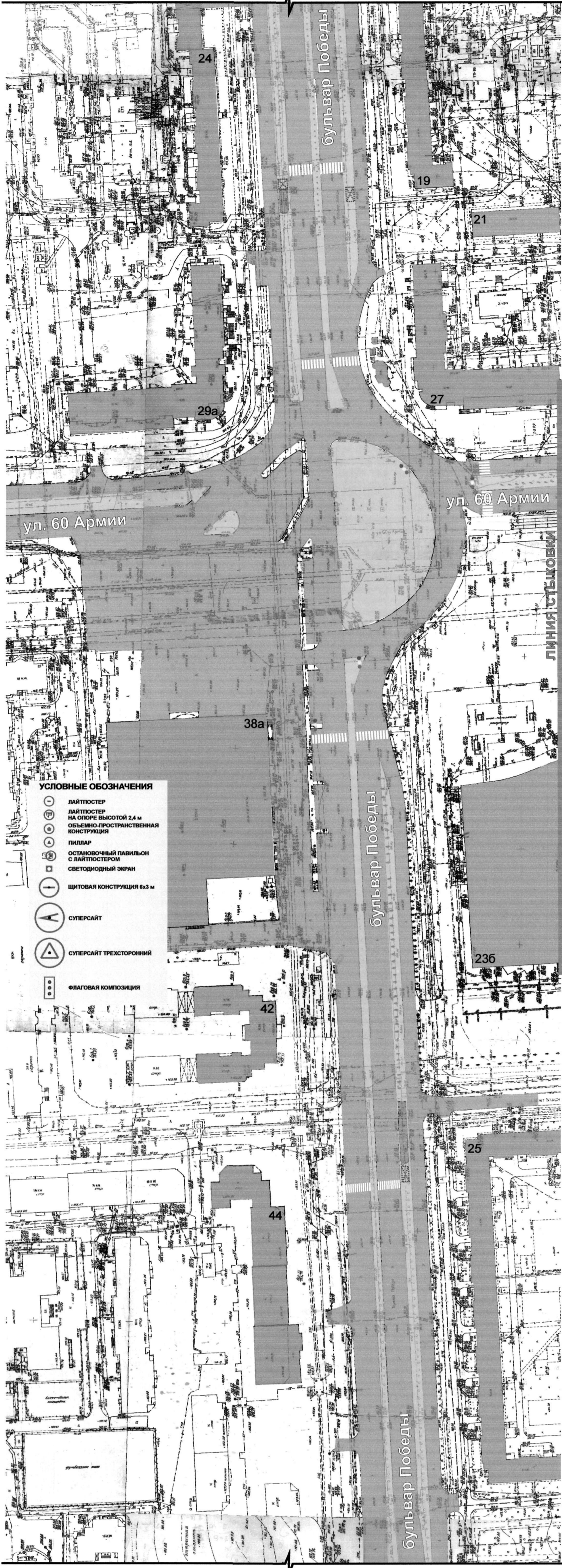
- УСЛОВНЫЕ ОБОЗНАЧЕНИЯ**
- ЛАЙТПОСТЕР
 - ЛАЙТПОСТЕР НА ОПОРЕ ВЫСОТой 2,4 м ОБЪЕМНО-ПРОСТРАНСТВЕННАЯ КОНСТРУКЦИЯ
 - ПИЛЛАР
 - ОСНОВОЧНЫЙ ПАВИЛЬОН С ЛАЙТПОСТЕРОМ
 - СВЕТОДИОДНЫЙ ЭКРАН
 - ЩИТОВАЯ УСТАНОВКА 6,0x3,0 м
 - СУПЕРСАЙТ
 - ПОРТАЛ
 - ФЛАГОВАЯ КОМПОЗИЦИЯ



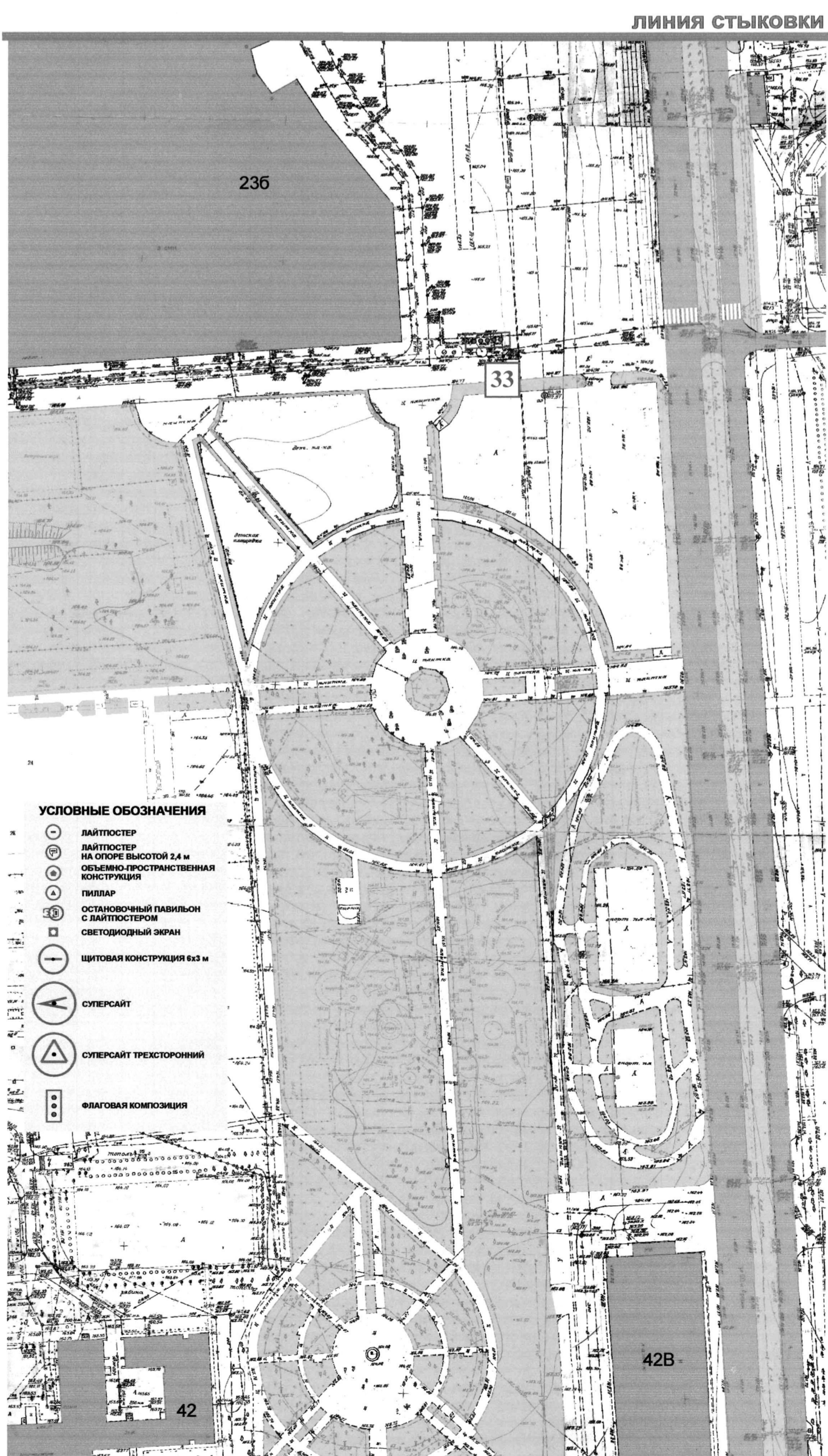
[Handwritten signature]

СХЕМА РАЗМЕЩЕНИЯ РЕКЛАМНЫХ КОНСТРУКЦИЙ НА ТЕРРИТОРИИ ГОРОДСКОГО ОКРУГА ГОРОД ВОРОНЕЖ ДЛЯ УЧАСТКА ТЕРРИТОРИИ: бульвар Победы

М 1:1000



ЛИНИЯ СТЫКОВКИ



С.В. Юсупов