

**ДЕПАРТАМЕНТ
ИМУЩЕСТВЕННЫХ И ЗЕМЕЛЬНЫХ ОТНОШЕНИЙ
ВОРОНЕЖСКОЙ ОБЛАСТИ**

П Р И К А З

22.01.2020

№ 88

Воронеж

Об утверждении схемы размещения рекламных конструкций на территории городского округа город Воронеж

В соответствии с частью 5.8 статьи 19 Федерального закона от 13.03.2006 № 38-ФЗ «О рекламе», Законом Воронежской области от 30.12.2014 № 217-ОЗ «О перераспределении отдельных полномочий органов местного самоуправления городского округа город Воронеж и исполнительных органов государственной власти Воронежской области», постановлением правительства Воронежской области от 08.05.2009 № 365 «Об утверждении Положения о департаменте имущественных и земельных отношений Воронежской области», приказом департамента имущественных и земельных отношений Воронежской области от 26.04.2019 № 1030 «О Порядке утверждения схемы размещения рекламных конструкций на территории городского округа город Воронеж»

п р и к а з ы в а ю:

1. Предварительно согласовать прилагаемую схему размещения рекламных конструкций на территории городского округа город Воронеж для участка территории: улица Маршака.
2. Утвердить прилагаемую схему размещения рекламных конструкций на территории городского округа город Воронеж для участка территории: улица Маршака.

3. Отделу программного управления, анализа и мониторинга (Ишутин) обеспечить размещение настоящего приказа на официальном сайте департамента имущественных и земельных отношений Воронежской области.

4. Отделу контроля, документационного обеспечения и организации работы с обращениями граждан (Пантелеева) обеспечить официальное опубликование настоящего приказа в информационной системе «Портал Воронежской области в сети Интернет».

5. Контроль за исполнением настоящего приказа возложить на заместителя руководителя департамента имущественных и земельных отношений Воронежской области Масько А.В.

Руководитель департамента



С.В. Юсупов

УТВЕРЖДЕНА
приказом департамента
имущественных и земельных
отношений Воронежской области
от 22.01.2020 № 88

**СХЕМА
РАЗМЕЩЕНИЯ РЕКЛАМНЫХ КОНСТРУКЦИЙ
НА ТЕРРИТОРИИ ГОРОДСКОГО ОКРУГА ГОРОД ВОРОНЕЖ
ДЛЯ УЧАСТКА ТЕРРИТОРИИ: УЛИЦА МАРШАКА**

1. Текстовая часть к схеме размещения рекламных конструкций на территории городского округа город Воронеж – Приложение №1.
2. Схема размещения рекламных конструкций на территории городского округа город Воронеж для участка территории: улица Маршака – Приложение № 2.

Приложение № 1
к схеме размещения рекламных конструкций
на территории городского округа город Воронеж
для участка территории: улица Маршак

**ТЕКСТОВАЯ ЧАСТЬ К СХЕМЕ РАЗМЕЩЕНИЯ РЕКЛАМНЫХ КОНСТРУКЦИЙ
НА ТЕРРИТОРИИ ГОРОДСКОГО ОКРУГА ГОРОД ВОРОНЕЖ**










№ п/п	Номер на схеме участка	Адрес размещения	Тип рекламной конструкции	Вид рекламной конструкции	Площадь одного информационного поля, кв. м.	Количество информационных полей	Высота опоры, м
1	2	3	4	5	6	7	8
улица Маршак							
1	2	ул. Маршак - ул. Домостроителей, д. 24	отдельно стоящая рекламная конструкция на земельном участке	щитовая установка 1,2 x 1,8 м (лайтпостер)	2,16	2	0,8 – 1,2
2	3	ул. Маршак, д. 1а	отдельно стоящая рекламная конструкция на земельном участке	щитовая установка 6,0 x 3,0 м	18,0	2	4,5
3	4	ул. Маршак, напротив д. 10	отдельно стоящая рекламная конструкция на земельном участке	щитовая установка 6,0 x 3,0 м	18,0	2	4,5
4	5	ул. Маршак, д. 1	отдельно стоящая рекламная конструкция на земельном участке	щитовая установка 6,0 x 3,0 м	18,0	2	4,5
5	6	ул. Маршак, д. 1	отдельно стоящая рекламная конструкция на земельном участке	щитовая установка 6,0 x 3,0 м	18,0	2	4,5
6	7	ул. Маршак - ул. Героев Сибиряков	отдельно стоящая рекламная конструкция на земельном участке	щитовая установка 6,0 x 3,0 м	18,0	2	4,5

7	8	ул. Маршака, д. 30	отдельно стоящая рекламная конструкция на земельном участке	щитовая установка 6,0 х 3,0 м	18,0	2	4,5
8	10	ул. Маршака, д. 28	отдельно стоящая рекламная конструкция на земельном участке	щитовая установка 6,0 х 3,0 м	18,0	2	4,5
9	11	ул. Маршака, д. 12	отдельно стоящая рекламная конструкция на земельном участке	щитовая установка 6,0 х 3,0 м	18,0	2	4,5

**СХЕМА РАЗМЕЩЕНИЯ
РЕКЛАМНЫХ КОНСТРУКЦИЙ НА ТЕРРИТОРИИ
ГОРОДСКОГО ОКРУГА ГОРОД ВОРОНЕЖ
ДЛЯ УЧАСТКА ТЕРРИТОРИИ:
улица Маршак
М 1:1000**



УСЛОВНЫЕ ОБОЗНАЧЕНИЯ

-  ЛАЙТПОСТЕР
-  ЛАЙТПОСТЕР
НА ОПОРЕ ВЫСОТОЙ 2,4 м
-  ОБЪЕМНО-ПРОСТРАНСТВЕННАЯ
КОНСТРУКЦИЯ
-  ПИЛПАР
-  ОСТАНОВОЧНЫЙ ПАВИЛЬОН
С ЛАЙТПОСТЕРОМ
-  СВЕТОДИОДНЫЙ ЭКРАН
-  ЩИТОВАЯ УСТАНОВКА 6,0x3,0 м
-  СУПЕРСАЙТ
-  Т-ОБРАЗНАЯ ЩИТОВАЯ
КОНСТРУКЦИЯ

