



ДЕПАРТАМЕНТ
ИМУЩЕСТВЕННЫХ И ЗЕМЕЛЬНЫХ ОТНОШЕНИЙ
ВОРОНЕЖСКОЙ ОБЛАСТИ

ПРИКАЗ

23.03.2023

№ 471

Воронеж

Об утверждении перечня кадастровых кварталов, в границах которых в 2024 году предполагается проведение комплексных кадастровых работ на территории Воронежской области за счет субсидии из федерального бюджета, предоставленной бюджету Воронежской области, в целях финансирования расходных обязательств, возникающих при их проведении

В соответствии с Федеральным законом от 24.07.2007 № 221-ФЗ «О кадастровой деятельности», постановлением Правительства Воронежской области от 08.05.2009 № 365 «Об утверждении Положения о департаменте имущественных и земельных отношений Воронежской области», в целях реализации на территории Воронежской области мероприятий по проведению комплексных кадастровых работ в рамках реализации государственной программы Российской Федерации «Национальная система пространственных данных», утвержденной постановлением Правительства Российской Федерации от 01.12.2021 № 2148, государственной программы Воронежской области «Управление государственным имуществом», утвержденной постановлением Правительства Воронежской области от 27.12.2013 № 1173, протоколом заседания рабочей группы по организации комплексных кадастровых работ от 06.12.2022 № РГ/15-Пр

п р и к а з ы в а ю:

1. Утвердить прилагаемый перечень кадастровых кварталов, в границах которых в 2024 году предполагается проведение комплексных кадастровых работ на территории Воронежской области за счет субсидии из федерального бюджета, предоставленной бюджету Воронежской области, в целях

софинансирования расходных обязательств, возникающих при их проведении.

2. Отделу программного управления, анализа и мониторинга департамента имущественных и земельных отношений Воронежской области (Ишутин) обеспечить в 3-дневный срок со дня принятия настоящего приказа его размещение на официальном сайте департамента имущественных и земельных отношений Воронежской области.

3. Контроль за исполнением настоящего приказа возложить на заместителя руководителя департамента имущественных и земельных отношений Воронежской области Баскакову Г.В.

Руководитель департамента




С.В. Юсупов

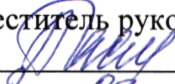
Приказ вносит:


Отдел по работе с земельными участками областного уровня собственности

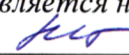
Ф.И.О. исполнителя:  /Г.В. Тимченко/


Начальник отдела:  /О.Ю. Солодовникова /
«20» 03 2023 г.

Визирование:

Заместитель руководителя департамента
 /Г.В. Баскакова/
«20» 03 2023 г.

Начальник отдела программного управления,
анализа и мониторинга
 /С.В. Ишутин/
« » 2023 г.

Начальник отдела правового обеспечения
данный приказ не является нормативным
правовым актом 

(да, нет)
 /С.В. Трофимов/
« » 2023 г.



Утвержден приказом
департамента имущественных и
земельных отношений
Воронежской области от
«23» 03 2023 № 777

Перечень кадастровых кварталов, в границах которых в 2024 году предполагается проведение комплексных кадастровых работ на территории Воронежской области за счет субсидии из федерального бюджета, предоставленной бюджету Воронежской области, в целях софинансирования расходных обязательств, возникающих при их проведении

№ п/п	Номер кадастрового квартала	Наименование муниципального района/городского округа	ЗУ		ОКС	
			Всего ЗУ	ЗУ без границ	Всего	ОКС без границ
1.	36:07:1100001	Верхнехавский муниципальный район, Верхнемазовское сельское поселение, п. Верхняя Маза	65	17	36	14
			101			
2.	36:07:1100002	Верхнехавский муниципальный район, Верхнемазовское сельское поселение, п. Верхняя Маза	154	98	188	174
			342			
3.	36:07:1100003	Верхнехавский муниципальный район, Верхнемазовское сельское поселение, п. Верхняя Маза	267	145	208	191
			475			
4.	36:07:1200001	Верхнехавский муниципальный район, Верхнемазовское сельское поселение, с. Нижняя Маза	464	195	305	189
			769			
5.	36:07:1600001	Верхнехавский муниципальный район, Верхнемазовское сельское поселение, п. Фоминичи	175	96	162	150
			337			
6.	36:07:0900001	Верхнехавский муниципальный район, Верхнелуговатское сельское поселение, с. Верхняя Луговатка	514	456	5	4
			519			
7.	36:07:0900002	Верхнехавский муниципальный район, Верхнелуговатское сельское поселение, с. Верхняя Луговатка	517	297	156	77
			673			
8.	36:07:0900003	Верхнехавский муниципальный район, Верхнелуговатское сельское поселение, с. Верхняя Луговатка	106	65	75	68
			181			

9.	36:07:0900004	Верхнехавский муниципальный район, Верхнелуговатское сельское поселение, с. Верхняя Луговатка	53	22	105	96
			158			
10.	36:07:6100002	Верхнехавский муниципальный район, Углянское сельское поселение, с. Углянец	65	17	36	14
			101			
11.	36:07:6100004	Верхнехавский муниципальный район, Углянское сельское поселение, с. Углянец	154	98	188	174
			342			
12.	36:07:6100005	Верхнехавский муниципальный район, Углянское сельское поселение, с. Углянец	267	145	208	191
			475			
13.	36:07:6100008	Верхнехавский муниципальный район, Углянское сельское поселение, с. Углянец	464	195	305	189
			769			
14.	36:07:6100009	Верхнехавский муниципальный район, Углянское сельское поселение, с. Углянец	175	96	162	150
			337			
15.	36:07:6100010	Верхнехавский муниципальный район, Углянское сельское поселение, с. Углянец	514	456	5	4
			519			
16.	36:07:7005001	Верхнехавский муниципальный район, Углянское сельское поселение, с. Углянец	517	297	156	77
			673			
17.	36:07:6200002	Верхнехавский муниципальный район, Углянское сельское поселение, п. Подлесный	106	65	75	68
			181			
18.	36:07:6200003	Верхнехавский муниципальный район, Углянское сельское поселение, п. Подлесный	53	22	105	96
			158			
19.	36:07:6200005	Верхнехавский муниципальный район, Углянское сельское поселение, п. Подлесный	236	162	173	158
			409			
20.	36:07:6200006	Верхнехавский муниципальный район, Углянское сельское поселение, п. Подлесный	217	126	160	143
			377			
21.	36:07:6200007	Верхнехавский муниципальный район, Углянское сельское поселение, п. Подлесный	128	73	102	87
			230			
22.	36:07:6200008	Верхнехавский муниципальный район, Углянское сельское поселение, п. Подлесный	359	190	31	21
			390			
23.	36:15:4700004	Нижнедевицкий муниципальный район, Углянское сельское поселение, п. Подлесный	16	4	7	5
			23			
24.	36:15:4700009	Нижнедевицкий муниципальный район, Скупопотуданское сельское поселение, с. Скупая Потудань	27	11	8	8
			35			
25.	36:15:4700010	Нижнедевицкий муниципальный район, Скупопотуданское сельское поселение, с. Скупая Потудань	11	8	5	5
			16			

26.	36:15:4700013	Нижнедевицкий муниципальный район, Скупопотуданское сельское поселение, с. Скупая Потудань	7	3	5	5
			12			
27.	36:15:4700014	Нижнедевицкий муниципальный район, Скупопотуданское сельское поселение, с. Скупая Потудань	19	10	9	8
			28			
28.	36:15:4700016	Нижнедевицкий муниципальный район, Скупопотуданское сельское поселение, с. Скупая Потудань	84	4	4	3
			88			
29.	36:16:4801014	Новоусманский муниципальный район, Хреновское сельское поселение, с. Хреновое	25	8	15	15
			40			
30.	36:16:4801015	Новоусманский муниципальный район, Хреновское сельское поселение, с. Хреновое	20	8	14	11
			34			
31.	36:16:4801016	Новоусманский муниципальный район, Хреновское сельское поселение, с. Хреновое	33	11	10	7
			43			
32.	36:16:4801017	Новоусманский муниципальный район, Хреновское сельское поселение, с. Хреновое	50	19	19	15
			69			
33.	36:16:4801018	Новоусманский муниципальный район, Хреновское сельское поселение, с. Хреновое	27	13	14	11
			41			
34.	36:16:4801019	Новоусманский муниципальный район, Хреновское сельское поселение, с. Хреновое	56	17	27	17
			83			
35.	36:16:4801023	Новоусманский муниципальный район, Хреновское сельское поселение, с. Хреновое	31	20	9	9
			40			
36.	36:16:4801024	Новоусманский муниципальный район, Хреновское сельское поселение, с. Хреновое	19	12	16	14
			35			
37.	36:16:4801026	Новоусманский муниципальный район, Хреновское сельское поселение, с. Хреновое	23	4	8	5
			31			
38.	36:16:4801027	Новоусманский муниципальный район, Хреновское сельское поселение, с. Хреновое	50	27	26	23
			76			
39.	36:16:4801028	Новоусманский муниципальный район, Хреновское сельское поселение, с. Хреновое	19	5	5	5
			24			
40.	36:16:4801029	Новоусманский муниципальный район, Хреновское сельское поселение, с. Хреновое	36	12	20	16
			56			
41.	36:16:4801030	Новоусманский муниципальный район, Хреновское сельское поселение, с. Хреновое	38	17	19	16
			57			
42.	36:16:4801031	Новоусманский муниципальный район, Хреновское сельское поселение, с. Хреновое	23	8	19	16

		сельское поселение, с. Хреновое	42			
43.	36:16:4801032	Новоусманский муниципальный район, Хреновское сельское поселение, с. Хреновое	30	11	11	10
			41			
44.	36:16:4801033	Новоусманский муниципальный район, Хреновское сельское поселение, с. Хреновое	30	19	18	13
			48			
45.	36:16:4801034	Новоусманский муниципальный район, Хреновское сельское поселение, с. Хреновое	71	30	30	25
			101			
46.	36:16:4801035	Новоусманский муниципальный район, Хреновское сельское поселение, с. Хреновое	50	26	15	13
			65			
47.	36:16:4801036	Новоусманский муниципальный район, Хреновское сельское поселение, с. Хреновое	30	16	16	14
			46			
48.	36:16:4801037	Новоусманский муниципальный район, Хреновское сельское поселение, с. Хреновое	18	8	8	6
			26			
49.	36:16:4801038	Новоусманский муниципальный район, Хреновское сельское поселение, с. Хреновое	26	5	8	6
			34			
50.	36:16:4801039	Новоусманский муниципальный район, Хреновское сельское поселение, с. Хреновое	50	18	20	18
			70			
51.	36:16:4801040	Новоусманский муниципальный район, Хреновское сельское поселение, с. Хреновое	1	1	3	3
			4			
52.	36:16:4801041	Новоусманский муниципальный район, Хреновское сельское поселение, с. Хреновое	147	85	2	1
			149			
53.	36:16:4801013	Новоусманский муниципальный район, Хреновское сельское поселение, с. Хреновое	22	8	22	19
			44			
54.	36:16:4801004	Новоусманский муниципальный район, Хреновское сельское поселение, с. Хреновое	26	13	14	11
			40			
55.	36:25:1600001	Рамонский муниципальный район, Горожанское сельское поселение, д. Богданово	76	17	33	23
			109			
56.	36:25:1600003	Рамонский муниципальный район, Горожанское сельское поселение, д. Богданово	67	6	28	15
			95			
57.	36:25:1600005	Рамонский муниципальный район, Горожанское сельское поселение, д. Богданово	40	15	45	33
			85			
58.	36:25:2000001	Рамонский муниципальный район, Горожанское сельское поселение, д. Кривоборье	42	11	22	21
			64			
59.	36:25:2000003	Рамонский муниципальный район, Горожанское сельское	108	28	103	91

		поселение, д. Кривоборье	211			
60.	36:25:0300014	Рамонский муниципальный район, Айдаровское сельское поселение, с. Айдарово	89	16	60	45
			149			
61.	36:25:0300015	Рамонский муниципальный район, Айдаровское сельское поселение, с. Айдарово	37	9	25	24
			62			
62.	36:28:5800002	Семилукский муниципальный район, Нижневедугское сельское поселение, с. Нижняя Ведуга	24	21	12	12
			36			
63.	36:28:5800001	Семилукский муниципальный район, Нижневедугское сельское поселение, с. Нижняя Ведуга	30	19	18	14
			48			
64.	36:28:5800003	Семилукский муниципальный район, Нижневедугское сельское поселение, с. Нижняя Ведуга	33	22	23	22
			56			
65.	36:28:5800004	Семилукский муниципальный район, Нижневедугское сельское поселение, с. Нижняя Ведуга	69	60	34	23
			103			
66.	36:28:5800005	Семилукский муниципальный район, Нижневедугское сельское поселение, с. Нижняя Ведуга	50	35	47	43
			97			
67.	36:28:5800006	Семилукский муниципальный район, Нижневедугское сельское поселение, с. Нижняя Ведуга	31	23	32	29
			63			
68.	36:28:5800007	Семилукский муниципальный район, Нижневедугское сельское поселение, с. Нижняя Ведуга	55	39	31	21
			86			
69.	36:28:5800008	Семилукский муниципальный район, Нижневедугское сельское поселение, с. Нижняя Ведуга	28	22	15	11
			43			
70.	36:28:5800011	Семилукский муниципальный район, Нижневедугское сельское поселение, с. Нижняя Ведуга	33	20	30	29
			63			
71.	36:28:5800012	Семилукский муниципальный район, Нижневедугское сельское поселение, с. Нижняя Ведуга	21	12	22	19
			43			
72.	36:28:5800013	Семилукский муниципальный район, Нижневедугское сельское поселение, с. Нижняя Ведуга	36	24	23	21
			59			
73.	36:28:5800014	Семилукский муниципальный район, Нижневедугское сельское поселение, с. Нижняя Ведуга	23	17	13	12
			36			
74.	36:28:5800015	Семилукский муниципальный район, Нижневедугское сельское поселение, с. Нижняя Ведуга	31	24	24	20
			55			
75.	36:28:5800020	Семилукский муниципальный район, Нижневедугское сельское поселение, с. Нижняя Ведуга	37	30	12	7
			49			
76.	36:28:5800022	Семилукский муниципальный район, Нижневедугское	29	27	23	23

		сельское поселение, с. Нижняя Ведуга	52			
77.	36:28:5800023	Семилуцкий муниципальный район, Нижневедугское сельское поселение, с. Нижняя Ведуга	33	32	6	5
			39			
78.	36:28:0700011	Семилуцкий муниципальный район, Нижневедугское сельское поселение, с. Избище	13	8	3	2
			16			
79.	36:28:2000018	Семилуцкий муниципальный район, Землянское сельское поселение, с. Землянск	93	51	75	67
			168			
80.	36:28:0105006	Семилуцкий муниципальный район, городское поселение г. Семилуки	37	9	25	24
			62			
81.	36:28:0105008	Семилуцкий муниципальный район, городское поселение г. Семилуки	42	11	22	21
			64			
82.	36:28:0106005	Семилуцкий муниципальный район, городское поселение г. Семилуки	108	28	103	91
			211			
83.	36:28:3600001	Семилуцкий муниципальный район, Лосевское сельское поселение, с. Гремячий Колодезь	24	21	12	12
			36			
84.	36:28:3600002	Семилуцкий муниципальный район, Лосевское сельское поселение, с. Гремячий Колодезь	30	19	18	14
			48			
85.	36:28:3600003	Семилуцкий муниципальный район, Лосевское сельское поселение, с. Гремячий Колодезь	93	51	75	67
			168			
86.	36:28:3600004	Семилуцкий муниципальный район, Лосевское сельское поселение, с. Гремячий Колодезь	33	22	23	22
			56			
87.	36:28:3600005	Семилуцкий муниципальный район, Лосевское сельское поселение, с. Гремячий Колодезь	69	60	34	23
			103			
88.	36:28:3600006	Семилуцкий муниципальный район, Лосевское сельское поселение, с. Гремячий Колодезь	50	35	47	43
			97			
89.	36:28:3600009	Семилуцкий муниципальный район, Лосевское сельское поселение, с. Гремячий Колодезь	31	23	32	29
			63			
90.	36:28:3600011	Семилуцкий муниципальный район, Лосевское сельское поселение, с. Гремячий Колодезь	55	39	31	21
			86			
91.	36:28:3000001	Семилуцкий муниципальный район, Латненское сельское поселение, с. Латное	28	22	15	11
			43			
92.	36:28:3000002	Семилуцкий муниципальный район, Латненское сельское поселение, с. Латное	33	20	30	29
			63			
93.	36:28:3000003	Семилуцкий муниципальный район, Латненское сельское	21	12	22	19

		поселение, с. Латное	43			
94.	36:28:3000004	Семилуцкий муниципальный район, Латненское сельское поселение, с. Латное	36	24	23	21
			59			
95.	36:28:3000012	Семилуцкий муниципальный район, Латненское сельское поселение, с. Латное	23	17	13	12
			36			
96.	36:28:3000013	Семилуцкий муниципальный район, Латненское сельское поселение, с. Латное	31	24	24	20
			55			
97.	36:28:3000014	Семилуцкий муниципальный район, Латненское сельское поселение, с. Латное	37	30	12	7
			49			
98.	36:28:6200001	Семилуцкий муниципальный район, Новосильское сельское поселение, с. Новосильское	29	27	23	23
			52			
99.	36:28:6200002	Семилуцкий муниципальный район, Новосильское сельское поселение, с. Новосильское	33	32	6	5
			39			
100.	36:28:6200003	Семилуцкий муниципальный район, Новосильское сельское поселение, с. Новосильское	20	13	7	6
			27			
101.	36:28:6200004	Семилуцкий муниципальный район, Новосильское сельское поселение, с. Новосильское	46	41	39	32
			85			
102.	36:28:6200005	Семилуцкий муниципальный район, Новосильское сельское поселение, с. Новосильское	52	48	6	3
			58			
103.	36:28:6200006	Семилуцкий муниципальный район, Новосильское сельское поселение, с. Новосильское	40	34	55	53
			95			
104.	36:28:6200007	Семилуцкий муниципальный район, Новосильское сельское поселение, с. Новосильское	64	47	26	13
			90			
105.	36:28:6200008	Семилуцкий муниципальный район, Новосильское сельское поселение, с. Новосильское	62	54	18	13
			80			
106.	36:28:6200009	Семилуцкий муниципальный район, Новосильское сельское поселение, с. Новосильское	31	28	4	4
			35			
107.	36:28:6200010	Семилуцкий муниципальный район, Новосильское сельское поселение, с. Новосильское	46	42	6	5
			52			
108.	36:14:0140005	Лискинский муниципальный район, Залуженское сельское поселение, х. Никольский	69	41	16	88
			214			
109.	36:14:0120003	Лискинский муниципальный район, Залуженское сельское поселение, с. Залужное	65	56	16	89
			226			

110.	36:14:0120001	Лискинский муниципальный район, Залуженское сельское поселение, с. Залужное	49	35	8	76
			168			
111.	36:14:0120002	Лискинский муниципальный район, Залуженское сельское поселение, с. Залужное	52	59	7	86
			204			
112.	36:14:0130001	Лискинский муниципальный район, Залуженское сельское поселение, с. Лиски	69	51	12	102
			234			
113.	36:14:0130002	Лискинский муниципальный район, Залуженское сельское поселение, с. Лиски	65	37	22	65
			189			
114.	36:14:0570001	Лискинский муниципальный район, Среднеикорецкое сельское поселение, п. санатория им. Цюрупы	132	51	32	98
			313			
115.	36:14:0520023	Лискинский муниципальный район, Среднеикорецкое сельское поселение, с. Средний Игорец	95	102	25	55
			277			
116.	36:14:0520008	Лискинский муниципальный район, Среднеикорецкое сельское поселение, с. Средний Игорец	92	75	22	135
			324			
117.	36:14:0520009	Лискинский муниципальный район, Среднеикорецкое сельское поселение, с. Средний Игорец	90	42	13	95
			240			
118.	36:14:0020032	Лискинский муниципальный район, Давыдовское городское поселение, р.п. Давыдовка	44	74	10	80
			208			
119.	36:14:0020029	Лискинский муниципальный район, Давыдовское городское поселение, р.п. Давыдовка	41	42	10	70
			163			
120.		Всего	10545		6114	
		Всего	16659			