



**МИНИСТЕРСТВО
ИМУЩЕСТВЕННЫХ И ЗЕМЕЛЬНЫХ ОТНОШЕНИЙ
ВОРОНЕЖСКОЙ ОБЛАСТИ**

ПРИКАЗ

26.01.2024

№ 180

Воронеж

Об утверждении перечня мероприятий по проведению комплексных кадастровых работ на территории Воронежской области, в целях софинансирования которых предоставляется субсидия из федерального бюджета на 2025 год и на плановый период 2026 и 2027 годов

В соответствии с Федеральным законом от 24.07.2007 № 221-ФЗ «О кадастровой деятельности», постановлением Правительства Воронежской области от 08.05.2009 № 365 «Об утверждении Положения о министерстве имущественных и земельных отношений Воронежской области», в целях реализации на территории Воронежской области мероприятий по проведению комплексных кадастровых работ с учетом предоставления субсидий из федерального бюджета бюджету Воронежской области на софинансирование проведения комплексных кадастровых работ в рамках реализации государственной программы Российской Федерации «Национальная система пространственных данных», утвержденной постановлением Правительства Российской Федерации от 01.12.2021 № 2148 **п р и к а з ы в а ю:**

1. Утвердить прилагаемый перечень мероприятий по проведению комплексных кадастровых работ на территории Воронежской области, в целях софинансирования которых предоставляется субсидия из федерального бюджета, на 2025 год и на плановый период 2026 и 2027 годов.

2. Отделу программного управления, анализа и мониторинга (Ишутин) обеспечить размещение настоящего приказа на официальном сайте министерства имущественных и земельных отношений Воронежской области.

3. Признать утратившими силу приказы министерства имущественных и земельных отношений Воронежской области от 02.09.2021 № 1999 «Об утверждении перечня мероприятий по проведению комплексных кадастровых работ на территории Воронежской области, в целях софинансирования которых предоставляется субсидия из федерального бюджета, на 2022 год и на плановый период 2023 и 2024 годов», от 09.03.2022 № 480 «О внесении изменений в приказ департамента имущественных и земельных отношений Воронежской области от 02.09.2021 № 1999», от 23.03.2023 № 772 «Об утверждении перечня мероприятий по проведению комплексных кадастровых работ на территории Воронежской области, в целях софинансирования которых предоставляется субсидия из федерального бюджета, на 2025 год и на плановый период 2026 и 2027 годов».

4. Контроль за исполнением настоящего приказа возложить на заместителя министра имущественных и земельных отношений Воронежской области Баскакову Г.В.

Министр




О.С. Провоторова

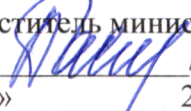
Приказ вносит:


Отдел по работе с земельными участками областного уровня собственности

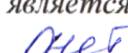
Ф.И.О. исполнителя:  /Г.В. Тимченко/


Начальник отдела:  / О.Ю. Солодовникова /
«25» 01 2024 г.

Визирование:

Заместитель министра
 /Г.В. Баскакова/
« » 2024 г.

Начальник отдела программного управления,
анализа и мониторинга
 /С.В. Ишутин/
« » 2024 г.

Начальник отдела правового обеспечения
данный приказ не является нормативным
правовым актом 

(да, нет)
 /Е.Д.Невареных/
« » 2024 г.

Утвержден приказом
Министерства имущественных и
земельных отношений
Воронежской области от
«26» 07 2024 № 180

Перечень мероприятий по проведению комплексных кадастровых работ на территории Воронежской области, в целях софинансирования которых предоставляется субсидия из федерального бюджета на 2025 год и на плановый период 2026 и 2027 годов

№ п/п	Наименование мероприятия	Сроки исполнения	Ответственные исполнители
1	Проведение отбора кадастровых кварталов для проведения комплексных кадастровых работ в 2025 году, плановом периоде 2026 и 2027 годов (в первоочередном порядке в муниципальных образованиях, входящих в Воронежскую городскую агломерацию)	До 29 февраля года, предшествующего году проведения комплексных кадастровых работ	Министерство имущественных и земельных отношений Воронежской области
2.	Утверждение перечня кадастровых кварталов для проведения комплексных кадастровых работ	До 15 марта года, предшествующего году проведения комплексных кадастровых работ	Управление Росрестра по Воронежской области
3.	Актуализация Перечня мероприятий по проведению комплексных кадастровых работ на территории Воронежской области, в целях софинансирования которых предоставляется субсидия из федерального бюджета	До 15 марта года, предшествующего году проведения комплексных кадастровых работ	Министерство имущественных и земельных отношений Воронежской области
4.	Подготовка бюджетной заявки в министерство финансов Воронежской области на выделение средств из областного бюджета на проведение комплексных кадастровых работ	До 15 марта года, предшествующего году проведения комплексных кадастровых работ	Министерство имущественных и земельных отношений Воронежской области

		кадастровых работ	
5.	Подготовка и направление в Росреестр заявки на предоставление субсидии из федерального бюджета бюджету Воронежской области в целях софинансирования расходных обязательств, возникающих при проведении комплексных кадастровых работ	Не позднее 01.04.2023 года, предшествующего году проведения комплексных кадастровых работ	Министерство имущественных и земельных отношений Воронежской области
6.	Заключение соглашения о предоставлении субсидии на проведение комплексных кадастровых работ между министерством имущественных и земельных отношений Воронежской области и Росреестром	Декабрь года, предшествующего году проведения комплексных кадастровых работ	Министерство имущественных и земельных отношений Воронежской области
7.	Предоставление необходимой отчетности в Росреестр, в том числе посредством внесения информации в государственную интегрированную информационную систему управления общественными финансами «Электронный бюджет», ФТР сервера Росреестра	В соответствии с условиями заключенного соглашения о предоставлении субсидии из федерального бюджета, сроками, установленными поручениями Росреестра	Министерство имущественных и земельных отношений Воронежской области Управление Росреестра по Воронежской области
8.	Сбор, анализ и актуализация документов, материалов, сведений содержащих необходимые исходные данные в отношении кадастровых кварталов, в границах которых планируется проведение комплексных кадастровых работ, а также в отношении объектов недвижимости, расположенных в границах кадастровых кварталов	До момента заключения государственных контрактов	Министерство имущественных и земельных отношений Воронежской области
9.	Осуществление методической поддержки органам местного самоуправления по вопросам проведения комплексных кадастровых работ	Постоянно	Министерство имущественных и земельных отношений Воронежской области
Мероприятия по проведению закупок			
1.	Подготовка конкурсной документации (подготовка технического задания, формирование начальной максимальной цены государственного контракта, подготовка проекта государственного контракта)	В соответствии со сроками, доведенными ЦА Росреестра,	Министерство имущественных и земельных отношений Воронежской области

		<p>сроками утвержденного плана мероприятий (дорожной карты) по выполнению комплексных кадастровых работ в очередном финансовом году</p>	
2.	<p>Проведение мероприятий по осуществлению закупки в порядке, установленном Федеральным законом от 05.04.2013 № 44-ФЗ «О контрактной системе в сфере закупок товаров, работ, услуг для обеспечения государственных и муниципальных нужд</p>	<p>В соответствии со сроками, доведенными ЦА Росреестра, сроками утвержденного плана мероприятий (дорожной карты) по выполнению комплексных кадастровых работ в очередном финансовом году</p>	<p>Министерство имущественных и земельных отношений Воронежской области</p>
3.	<p>Заключение государственных контрактов на выполнение комплексных кадастровых работ в порядке, установленном Федеральным законом от 05.04.2013 № 44-ФЗ «О контрактной системе в сфере закупок товаров, работ, услуг для обеспечения государственных и муниципальных нужд</p>	<p>В соответствии со сроками, доведенными ЦА Росреестра, сроками утвержденного плана мероприятий (дорожной карты) по выполнению комплексных кадастровых работ</p>	<p>Министерство имущественных и земельных отношений Воронежской области</p>

		в очередном финансовом году	
Мероприятия по проведению комплексных кадастровых работ			
1.	Передача документов, материалов, сведений содержащих необходимые исходные данные в отношении кадастровых кварталов, в границах которых планируется проведение комплексных кадастровых работ, а также в отношении объектов недвижимости, расположенных в границах кадастровых кварталов исполнителю работ	После заключения государственного контракта	Министерство имущественных и земельных отношений Воронежской области
2.	Информирование граждан и юридических лиц о начале выполнения комплексных кадастровых работ в порядке, предусмотренном Федеральным законом от 24.07.2007 № 221-ФЗ «О кадастровой деятельности»	В течение 10 рабочих дней со дня заключения государственного контракта	Министерство имущественных и земельных отношений Воронежской области Управление Росреестра по Воронежской области Органы местного самоуправления, на территории которых осуществляется проведение комплексных кадастровых работ
3.	Формирование согласительных комиссий в порядке, предусмотренном Федеральным законом от 24.07.2007 № 221-ФЗ «О кадастровой деятельности»	В течение 15 рабочих дней со дня заключения государственного контракта	Исполнитель работ в соответствии с заключенным государственным контрактом
4.	Проведение комплексных кадастровых работ	В течение 20 рабочих дней со дня заключения государственного контракта	Министерство имущественных и земельных отношений Воронежской области Органы местного самоуправления, на территории которых осуществляется проведение комплексных кадастровых работ
		В соответствии с	Исполнитель работ в

		<p>условиями заключенного государственного контракта, графиком проведения комплексных кадастровых работ к государственному контракту</p>	<p>соответствии с заключенным государственным контрактом</p>
5.	<p>Подготовка проектов карт-планов территорий, направление их в согласительную комиссию</p>	<p>В соответствии с условиями заключенного государственного контракта, графиком исполнения работ к государственному контракту</p>	<p>Исполнитель работ в соответствии с заключенным государственным контрактом</p>
6.	<p>Информирование граждан и юридических лиц о проведении первого заседания согласительной комиссии по вопросу согласования местоположения границ земельных участков, завершения подготовки проектов карт-планов территории в порядке, предусмотренном Федеральным законом от 24.07.2007 № 221-ФЗ «О кадастровой деятельности»</p>	<p>Не менее чем за 10 рабочих дней до дня проведения первого заседания согласительной комиссии по вопросу согласования местоположения границ земельных участков</p>	<p>Министерство имущественных и земельных отношений Воронежской области Управление Росреестра по Воронежской области Органы местного самоуправления, на территории которых осуществляется проведение комплексных кадастровых работ Исполнитель работ в соответствии с заключенным</p>

		<p>Со дня опубликования извещения о проведении первого заседания согласительной комиссии по вопросу согласования границ земельных участков до дня проведения первого заседания</p>	<p>государственным контрактом</p> <p>Согласительная комиссия по вопросу согласования местоположения границ земельных участков, состав и регламент работы которой утвержден правовым актом органа местного самоуправления</p>
7.	<p>Прием возражений заинтересованных лиц относительно местоположения границ земельных участков</p>	<p>В соответствии с информацией, содержащейся в извещении о дате проведения заседания согласительной комиссии по вопросу согласования местоположения границ земельных участков</p>	<p>Министерство имущественных и земельных отношений Воронежской области</p> <p>Органы местного самоуправления, на территории которых осуществляется проведение комплексных кадастровых работ</p> <p>Согласительная комиссия по вопросу согласования местоположения границ земельных участков, состав которой утвержден правовым актом органа местного самоуправления</p>
9.	<p>Прием возражений заинтересованных лиц относительно местоположения границ земельных участков</p>	<p>В течение 35 календарных дней со дня проведения первого заседания</p>	<p>Согласительная комиссия по вопросу согласования местоположения границ земельных участков, состав</p>

			согласительной комиссии по вопросу согласования местоположения границ земельных участков	которой утвержден правовым актом органа местного самоуправления
10.	Направление на утверждение в министерство имущественных и земельных отношений Воронежской области карт-планов территории, подготовленных по результатам проведения комплексных кадастровых работ и необходимых для их утверждения материалов заседания согласительной комиссии по вопросу согласования местоположения границ земельных участков	Не позднее рабочего дня, следующего после дня проведения второго заседания согласительной комиссии по вопросу согласования местоположения границ земельных участков	Согласительная комиссия по вопросу согласования местоположения границ земельных участков, состав которой утвержден правовым актом органа местного самоуправления	
11	Утверждение карт-планов территории, подготовленных по результатам проведения комплексных кадастровых работ, проведения заседаний согласительной комиссии по вопросу согласования местоположения границ земельных участков	В течение 5 рабочих дней с момента получения карт-планов территории	Министерство имущественных и земельных отношений Воронежской области	
12.	Представление карт-планов территорий, подготовленных по результатам проведения комплексных кадастровых работ, в орган регистрации прав для внесения в Единый государственный реестр недвижимости сведений об объектах недвижимости	Не более 1 календарного дня с момента получения приказа об утверждении карт-планов территории, подготовленных по результатам проведения комплексных	Исполнитель работ в соответствии с заключенным государственным контрактом (на основании выданной министерством имущественных и земельных отношений Воронежской области доверенности)	

		<p>кадастровых работ, проведения заседаний согласительной комиссии по вопросу согласования местоположения границ земельных участков</p>	
13.	<p>Внесение в Единый государственный реестр недвижимости сведений об объектах недвижимости на основании утвержденных карт-планов территории, подготовленных по результатам проведения комплексных кадастровых работ</p>	<p>Не более 15 рабочих дней с момента представления карт-планов территорий, подготовленных по результатам проведения комплексных кадастровых работ, проведения заседаний согласительной комиссии по вопросу согласования местоположения границ земельных участков, в орган регистрации прав</p>	<p>Управление Росреестра по Воронежской области</p>
14.	<p>Приемка выполненных работ: - направление акта выполненных работ с приложением счета и счета-фактуры (при наличии) - подписание акта приемки выполненных работ</p>	<p>В течение 5 рабочих дней с момента представления выписок из</p>	<p>Исполнитель работ в соответствии с заключенным государственным контрактом</p>

		<p>Единого государственного реестра недвижимости на каждый объект недвижимости, включенный в карту - план территории в электронном виде, карт - планов территории в электронном виде и на бумажном носителе</p>	<p>Министерство имущественных и земельных отношений Воронежской области</p>
--	--	---	---